

位置図

殿川内雨量局

雄中間雨量局

正木ダムテレメータ・警報監視制御局
正木ダム雨量局
警報車（無線装置及び音声合成装置）

正木ダムゲート監視制御設備

委託業務名：

R7徳土 正木ダム 上勝・正木 管理設備保守点検業務

施工箇所：勝浦郡上勝町正木

落合雨量局
落合水位局

八重地雨量局

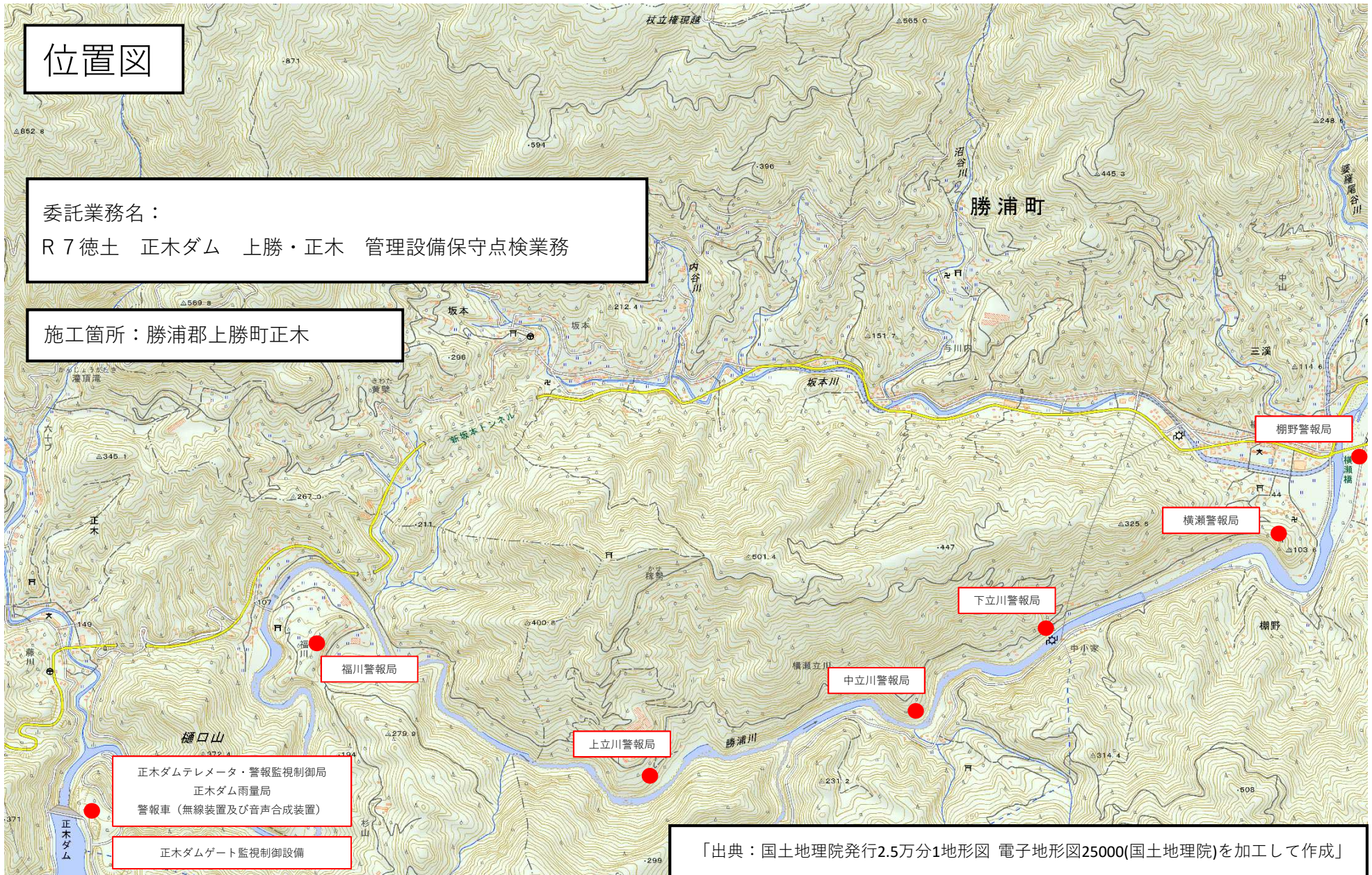
〔出典：国土地理院発行2.5万分1地形図 電子地形図25000(国土地理院)を加工して作成〕

位置図

委託業務名：

R7徳土 正木ダム 上勝・正木 管理設備保守点検業務

施工箇所：勝浦郡上勝町正木



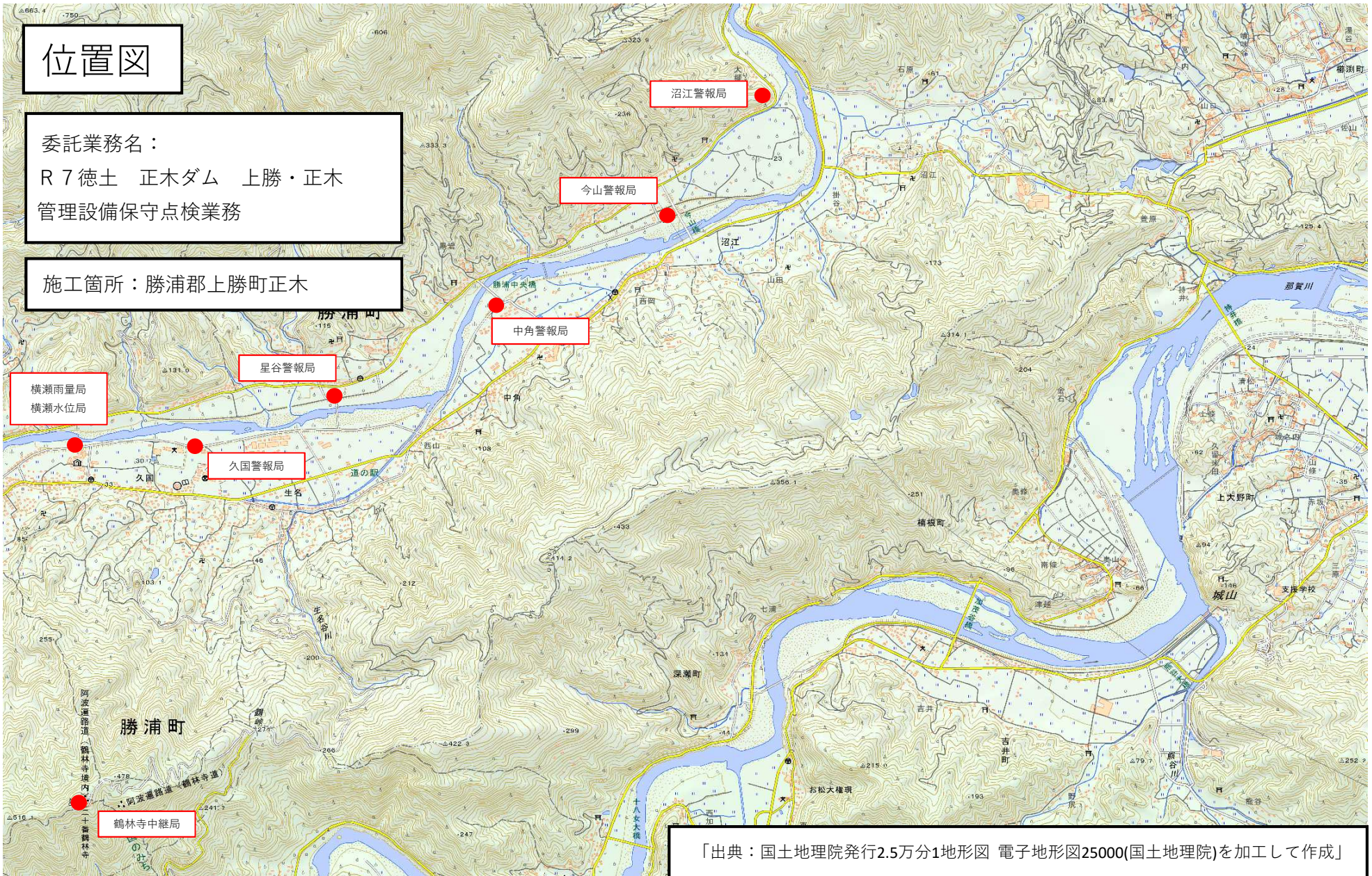
「出典：国土地理院発行2.5万分1地形図 電子地形図25000(国土地理院)を加工して作成」

位置図

委託業務名：

R7徳土 正木ダム 上勝・正木
管理設備保守点検業務

施工箇所：勝浦郡上勝町正木



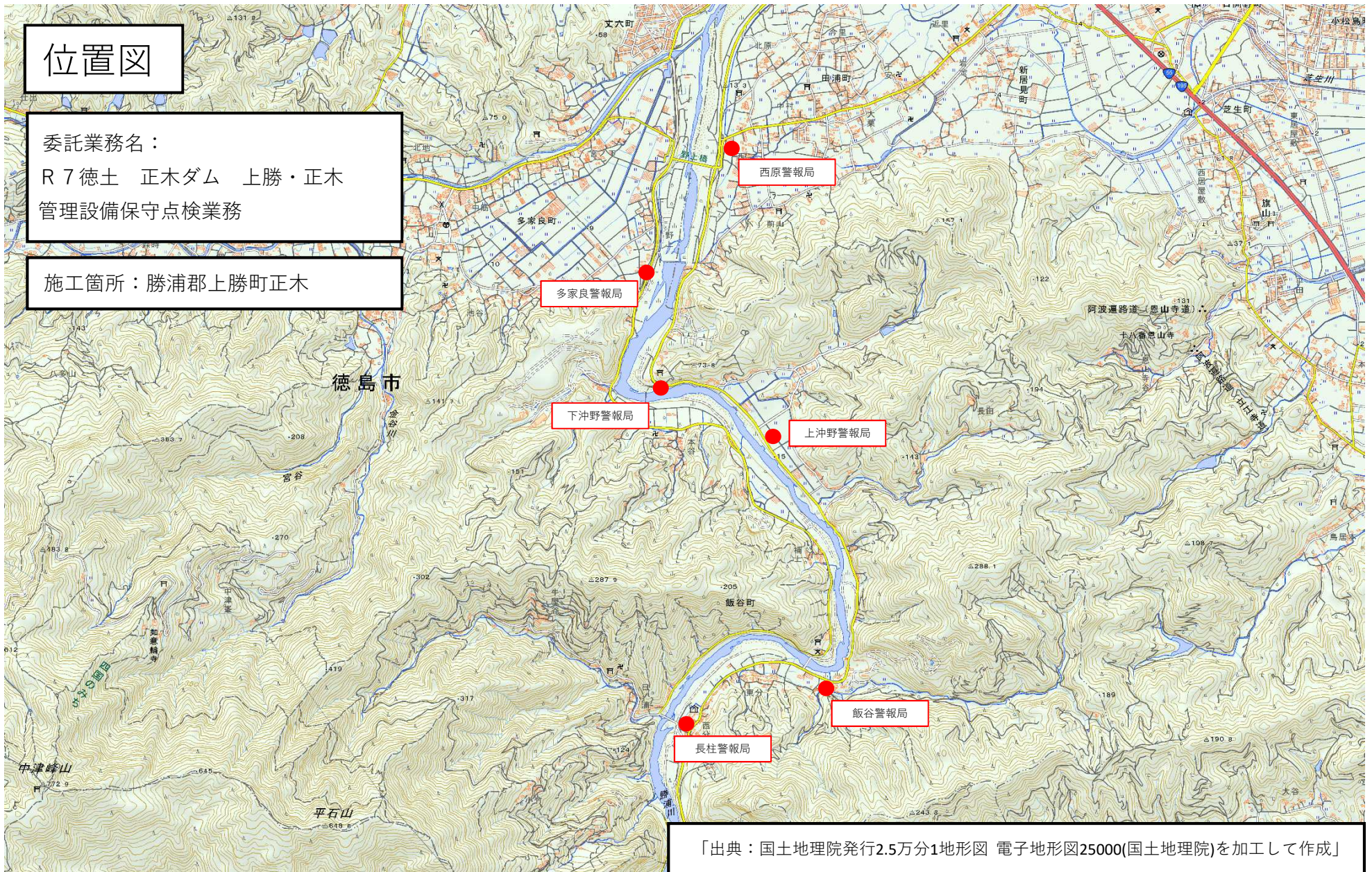
「出典：国土地理院発行2.5万分1地形図 電子地形図25000(国土地理院)を加工して作成」

位置図

委託業務名：

R7徳土 正木ダム 上勝・正木
管理設備保守点検業務

施工箇所：勝浦郡上勝町正木



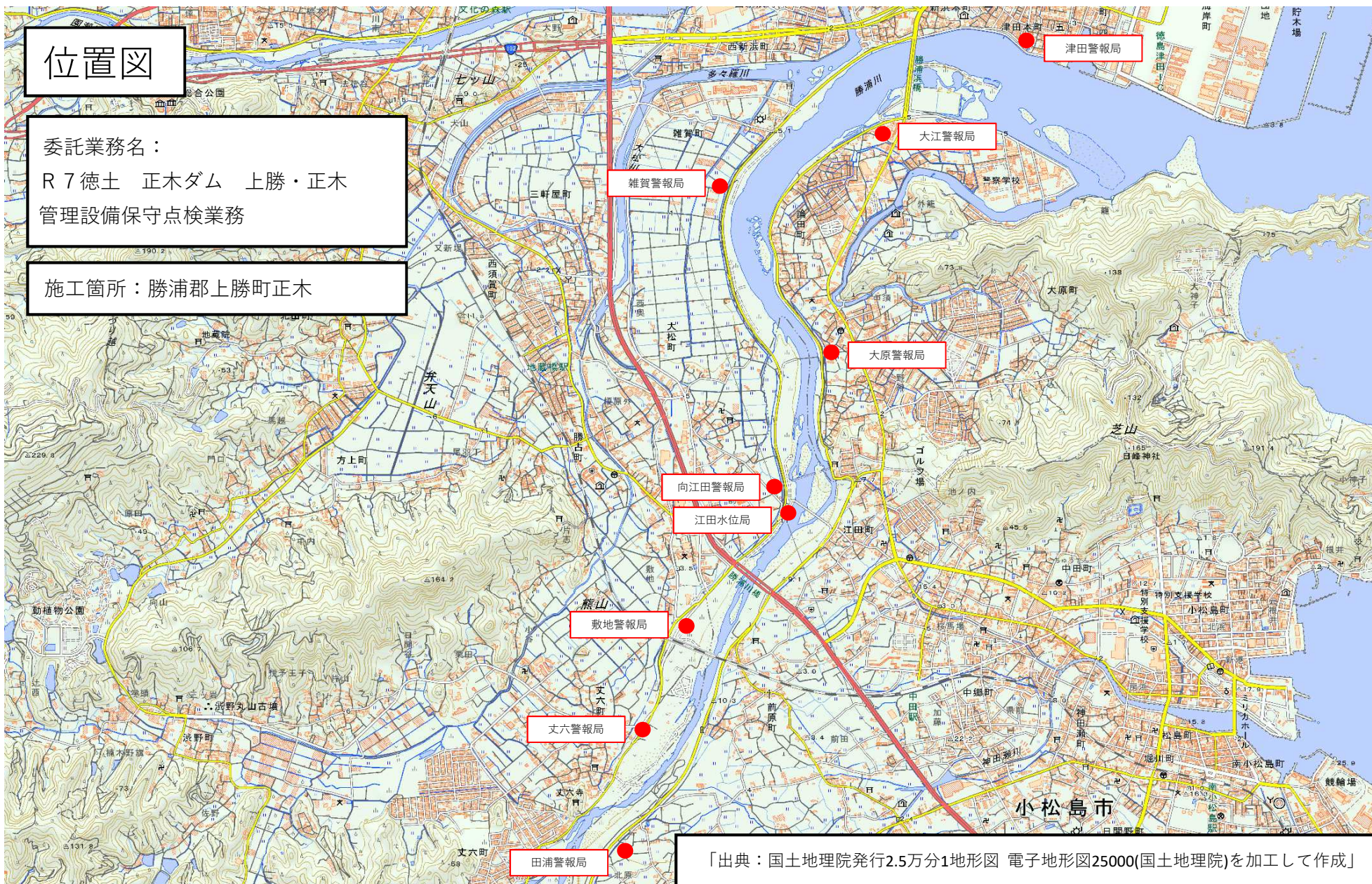
〔出典：国土地理院発行2.5万分1地形図 電子地形図25000(国土地理院)を加工して作成〕

位置図

委託業務名：

R7徳土 正木ダム 上勝・正木
管理設備保守点検業務

施工箇所：勝浦郡上勝町正木



「出典：国土地理院発行2.5万分1地形図 電子地形図25000(国土地理院)を加工して作成」